

UCHWAŁA NR 7842/2024
ZARZĄDU WOJEWÓDZTWA WIELKOPOLSKIEGO
Z DNIA 31 stycznia 2024r.

w sprawie: wyrażenia zgody na dysponowanie nieruchomością na cele budowlane i realizację inwestycji w Kaliszu w rejonie ul. Częstochowskiej.

Na podstawie art. 41 ust. 1 ustawy z dnia 5 czerwca 1998r. o samorządzie województwa (Dz. U. z 2022r., poz. 2094 ze zm.) Zarząd Województwa Wielkopolskiego uchwala, co następuje:

§ 1.

1. Wyraża się zgodę dla Światłowód Inwestycje Sp. z o.o. z siedzibą w Warszawie na dysponowanie nieruchomością stanowiącą pas Trasy Bursztynowej w Kaliszu, położoną w Kaliszu w rejonie ul. Częstochowskiej, oznaczoną w ewidencji gruntów jako obręb: Czaszki, arkusz mapy 1, działka nr 24/5 o pow. 0,0041 ha, zapisaną w księdze wieczystej KW KZ1A/00075973/5, na cele budowlane i umieszczenie urządzeń telekomunikacyjnych.
2. Inwestycja zostanie wykonana na koszt Inwestora.
3. Projektowany przebieg lokalizacji urządzeń telekomunikacyjnych stanowi załącznik nr 1 do uchwały.

§ 2.

Wykonanie uchwały powierza się Dyrektorowi Departamentu Gospodarki Mieniem Urzędu Marszałkowskiego Województwa Wielkopolskiego w Poznaniu oraz Dyrektorowi Wielkopolskiego Zarządu Dróg Wojewódzkich w Poznaniu.

§ 3.

Uchwała wchodzi w życie z dniem podjęcia.

Marszałek Województwa
Marek Woźniak

UZASADNIENIE
DO UCHWAŁY NR 7842/2024
ZARZĄDU WOJEWÓDZTWA WIELKOPOLSKIEGO
Z DNIA 31 stycznia 2024r.

Nieruchomość położona w Kaliszu w rejonie ul. Częstochowskiej, opisana w § 1 uchwały stanowi pas Trasy Bursztynowej na terenie Miasta Kalisza, którą zarządza Zarząd Dróg Miejskich w Kaliszu.

BENTEL Sp. z o.o. z siedzibą w Swarzędzu, działająca w imieniu Inwestora Światłowód Inwestycje Sp. z o.o. z siedzibą w Warszawie zwróciła się z wnioskiem o dysponowanie na cele budowlane nieruchomością w celu umieszczenia urządzeń telekomunikacyjnych (szafka telekomunikacyjnej, telekomunikacyjnych linii kablowych oraz przyłącza) w pasie Trasy Bursztynowej w Kaliszu.

Zarząd Dróg Miejskich w Kaliszu zaopiniował pozytywnie lokalizację projektowanej infrastruktury telekomunikacyjnej na działce nr 24/5 w obrębie Czaszki w formie pisma nr WU.4131.14.2.2023 z dnia 12.01.2024r. Inwestor zobowiązany jest do realizacji inwestycji zgodnie z warunkami zawartymi w ww. piśmie, tj. poprzez wykonanie robót w wykopie otwartym.

Przedmiotowa inwestycja wykonana zostanie na koszt Inwestora. Inwestor zobowiązany jest po przeprowadzeniu robót do przywrócenia terenu do stanu użyteczności, odpowiadającemu przed rozpoczęciem robót.

Szczegółową lokalizację projektowanego przebiegu infrastruktury telekomunikacyjnej przedstawia plan sytuacyjny w załączniku do uchwały.

Wyrażenie zgody na dysponowanie nieruchomością, z przeznaczeniem na realizację przedmiotowej inwestycji wymaga zgody właściciela nieruchomości, reprezentowanego zgodnie z art. 41 ust.1 ustawy z dnia 5 czerwca 1998r. o samorządzie województwa (Dz. U. z 2022r., poz. 2094 ze zm.) przez Zarząd Województwa Wielkopolskiego.






Wobec powyższego podjęcie uchwały jest w pełni uzasadnione.

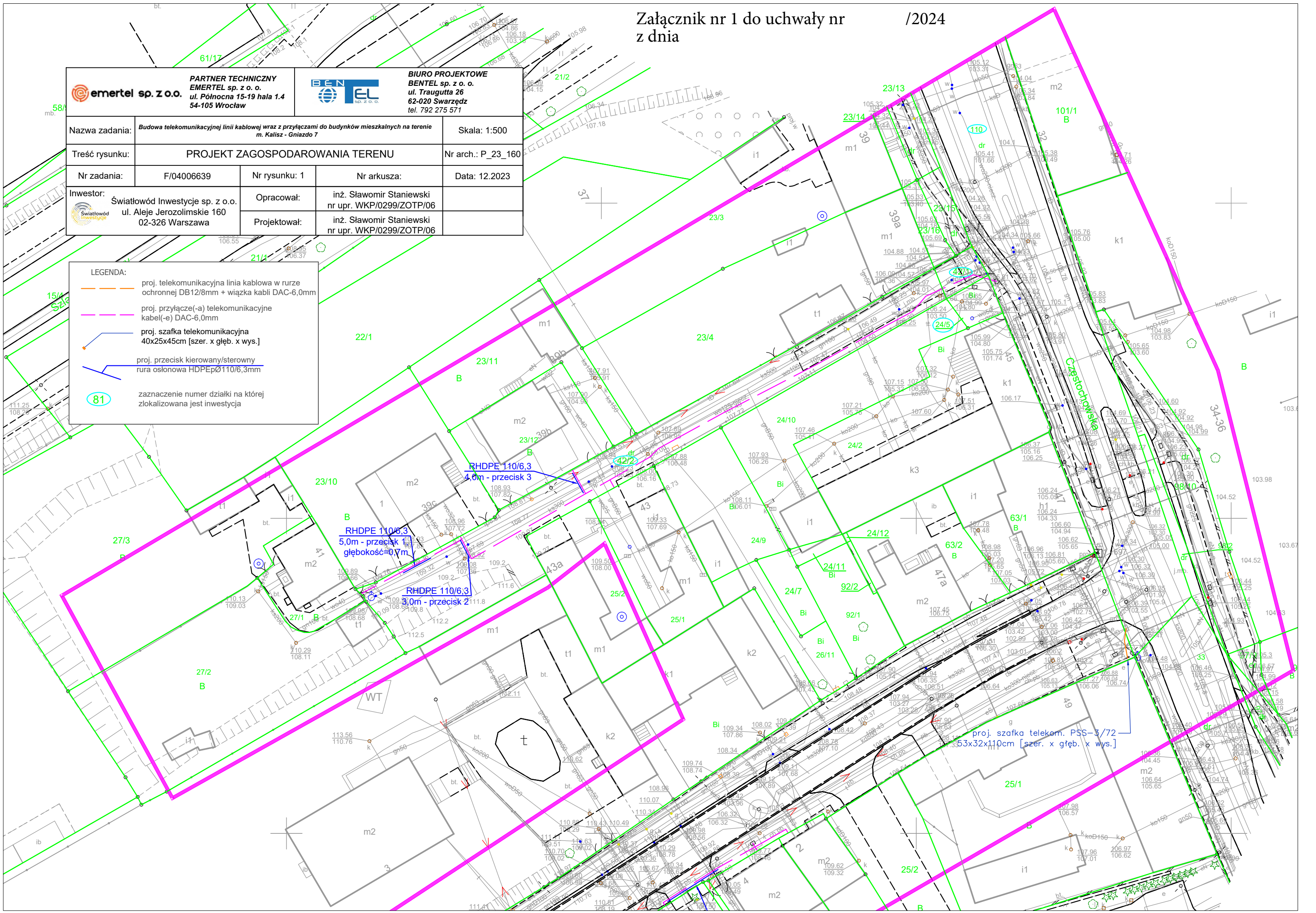
Wicemarszałek
Krzysztof Grabowski

Załącznik nr 1 do uchwały nr /2024 z dnia

 PARTNER TECHNICZNY EMERTEL sp. z o.o. ul. Północna 15-19 hala 1.4 54-105 Wrocław		 BIURO PROJEKTOWE BEN TEL sp. z o.o. ul. Traugutta 26 62-020 Swarzędz tel. 792 275 571	
Nazwa zadania:	Budowa telekomunikacyjnej linii kablowej wraz z przyłączami do budynków mieszkalnych na terenie m. Kalisz - Gniazdo 7		Skala: 1:500
Treść rysunku:	PROJEKT ZAGOSPODAROWANIA TERENU		Nr arch.: P_23_160
Nr zadania:	F/04006639	Nr rysunku: 1	Nr arkusza:
Inwestor:	Światłowod Inwestycje sp. z o.o. ul. Aleje Jerozolimskie 160 02-326 Warszawa	Opracował:	inż. Sławomir Staniewski nr upr. WKP/0299/ZOTP/06
		Projektował:	inż. Sławomir Staniewski nr upr. WKP/0299/ZOTP/06

LEGENDA:

-  proj. telekomunikacyjna linia kablowa w rurze ochronnej DB12/8mm + wiązka kabli DAC-6,0mm
-  proj. przyłącze(-a) telekomunikacyjne kabel(-e) DAC-6,0mm
-  proj. szafka telekomunikacyjna 40x25x45cm [szer. x głęb. x wys.]
-  proj. przecisk kierowany/sterowny rura osłonowa HDPEφ110/6,3mm
-  zaznaczenie numeru działki na której zlokalizowana jest inwestycja



RHDPE 110/6,3
4,0m - przecisk 3

RHDPE 110/6,3
5,0m - przecisk 1
głębokość=0,7m

RHDPE 110/6,3
3,0m - przecisk 2

proj. szafka telekom. PSS-3/72
53x32x110cm [szer. x głęb. x wys.]