


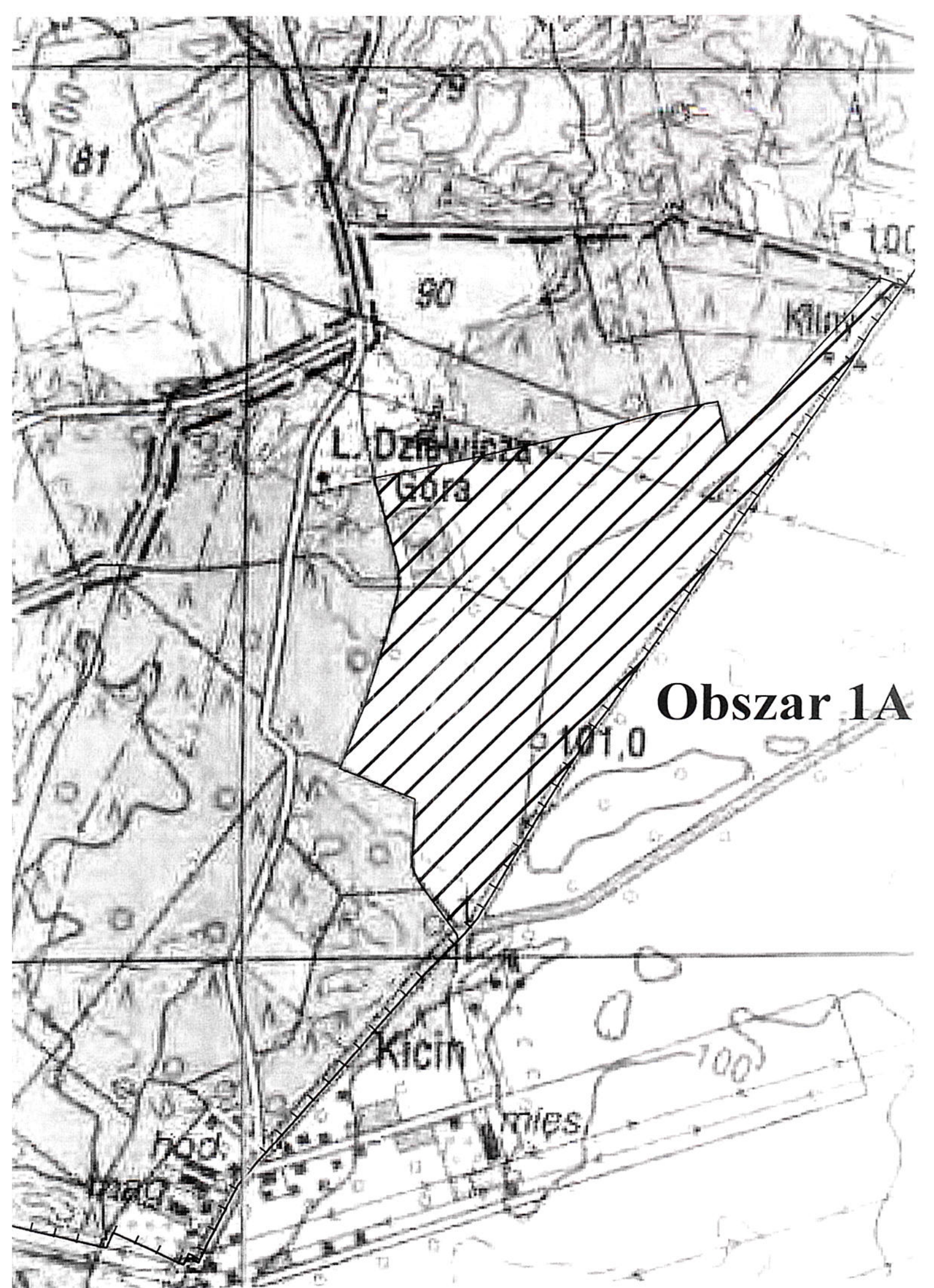


Przebieg granic obszarów nr 1A i 1B
Parku Krajobrazowego Puszcza Zielonka

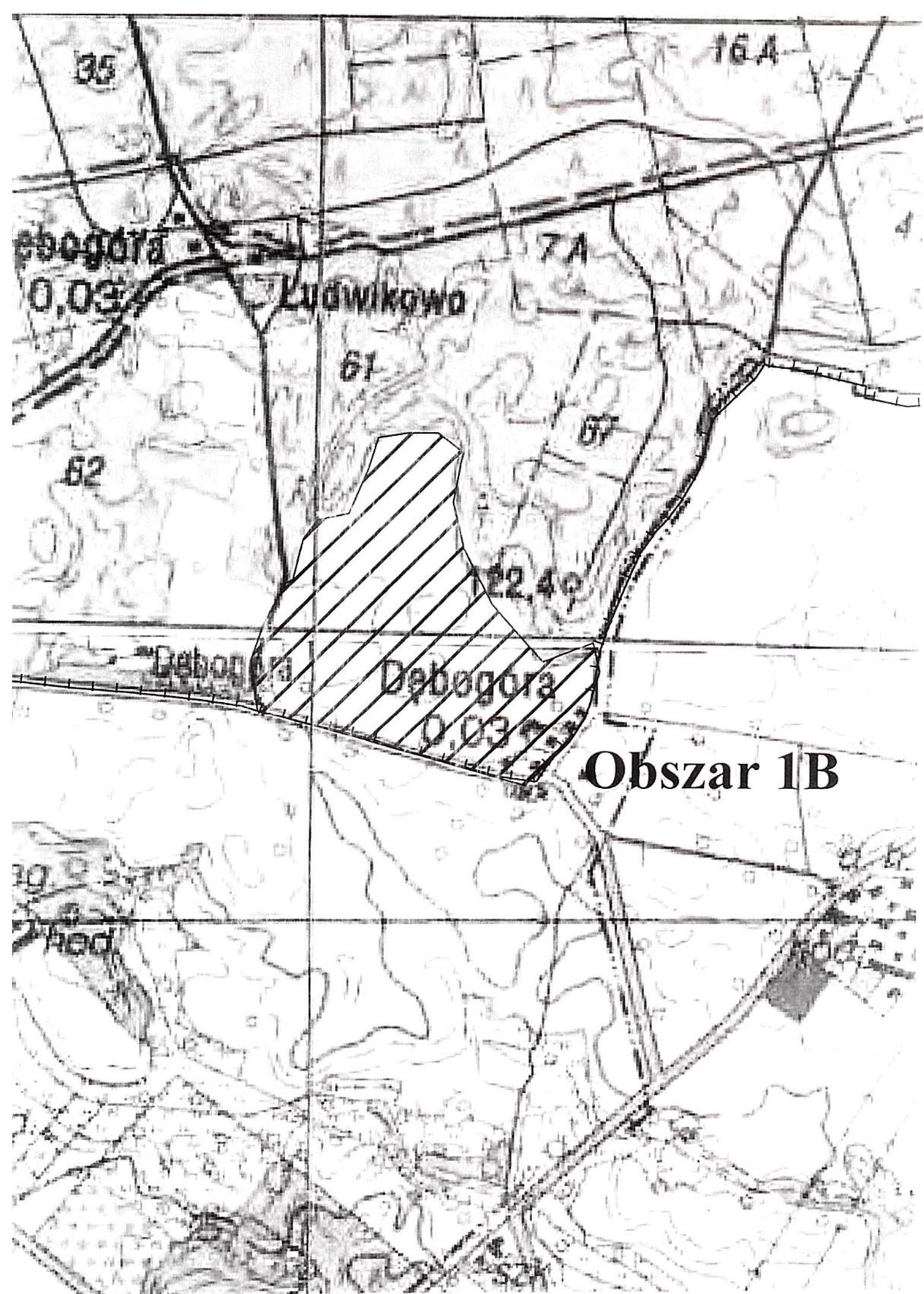
-  granica parku krajobrazowego
-  otulina parku krajobrazowego
-  obszary nr 1A i 1B

0 1 800 3 600 7 200
 m

Układ współrzędnych: PUVG 1992
Odwzorowanie: Gaussa-Kruegera
Południk środkowy strefy: 19 E°



Obszar 1A



35

164

Debogóra

0,03

Ludwikowo

74

61

67

62

22,40

Debogóra

Debogóra

0,03

Obszar 1B

ag

Wed

Wed