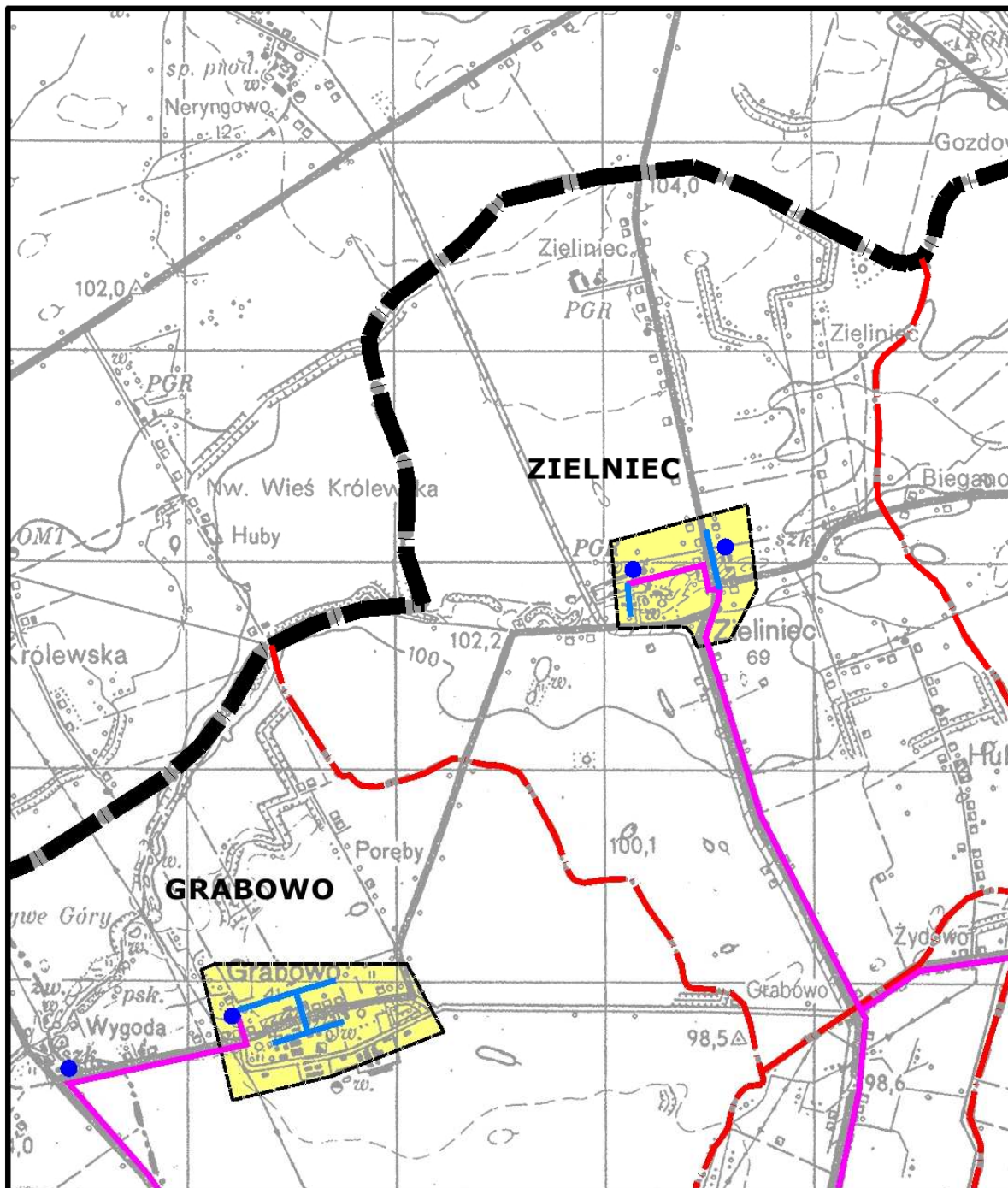






OBSZAR I GRANICE AGLOMERACJI KOŁACZKOWO




ARKUSZ 1



OZNACZENIA

-  Granica administracyjna gminy
-  Granice administracyjne wsi
-  Granica aglomeracji

-  Istniejąca sieć kanalizacji sanitarnej - rurociąg grawitacyjny
-  Istniejąca sieć kanalizacji sanitarnej - rurociąg tłoczny
-  Planowana kanalizacja sanitarna
-  Przepompownie
- przy istniejącej sieci - istniejące
- przy planowanej sieci - planowane

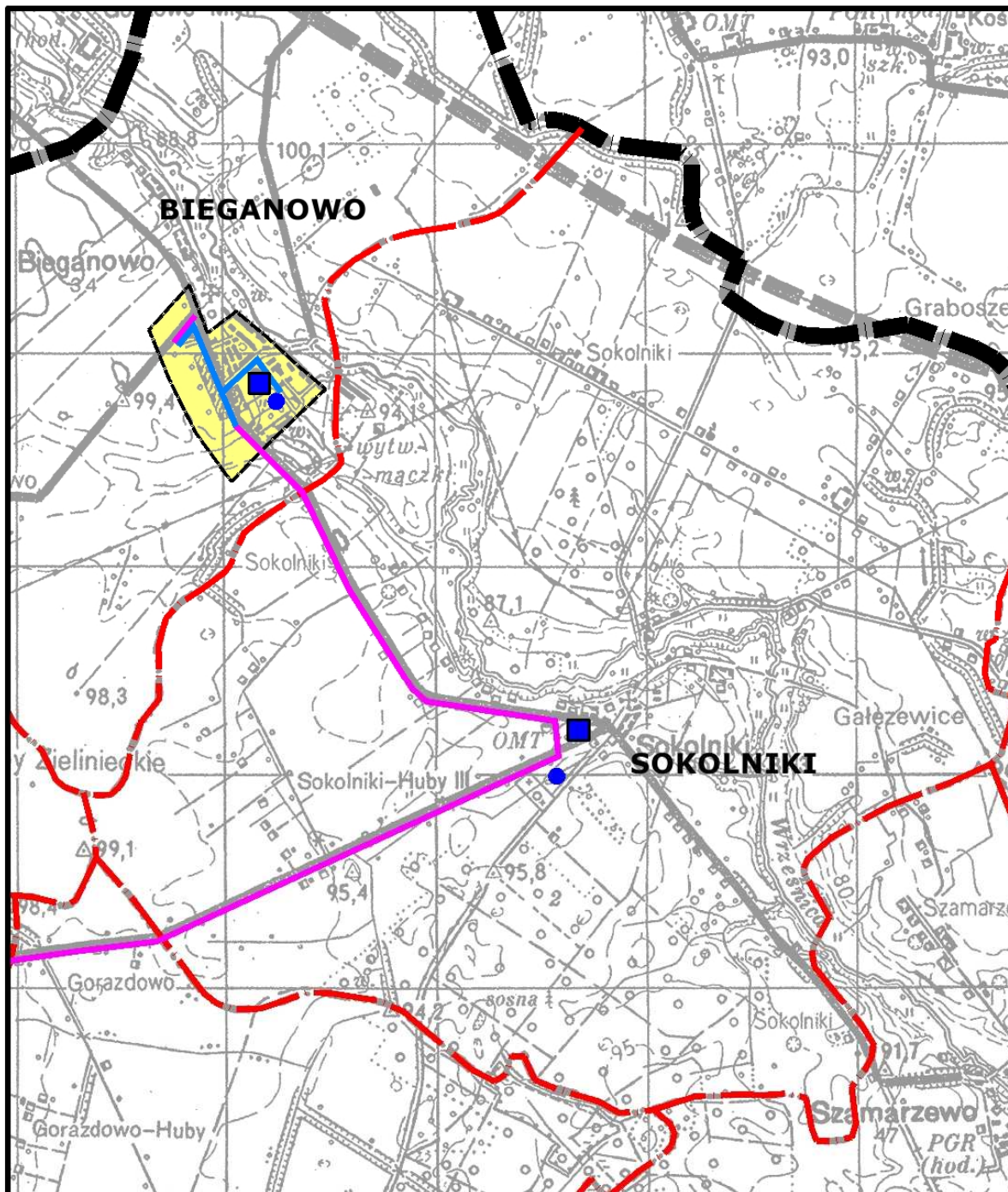
-  Ujęcia wody
-  Gminna oczyszczalnia ścieków
-  Obszar Natura 2000

Skala 1:25 000













OBSZAR I GRANICE AGLOMERACJI KOŁACZKOWO

ARKUSZ 2



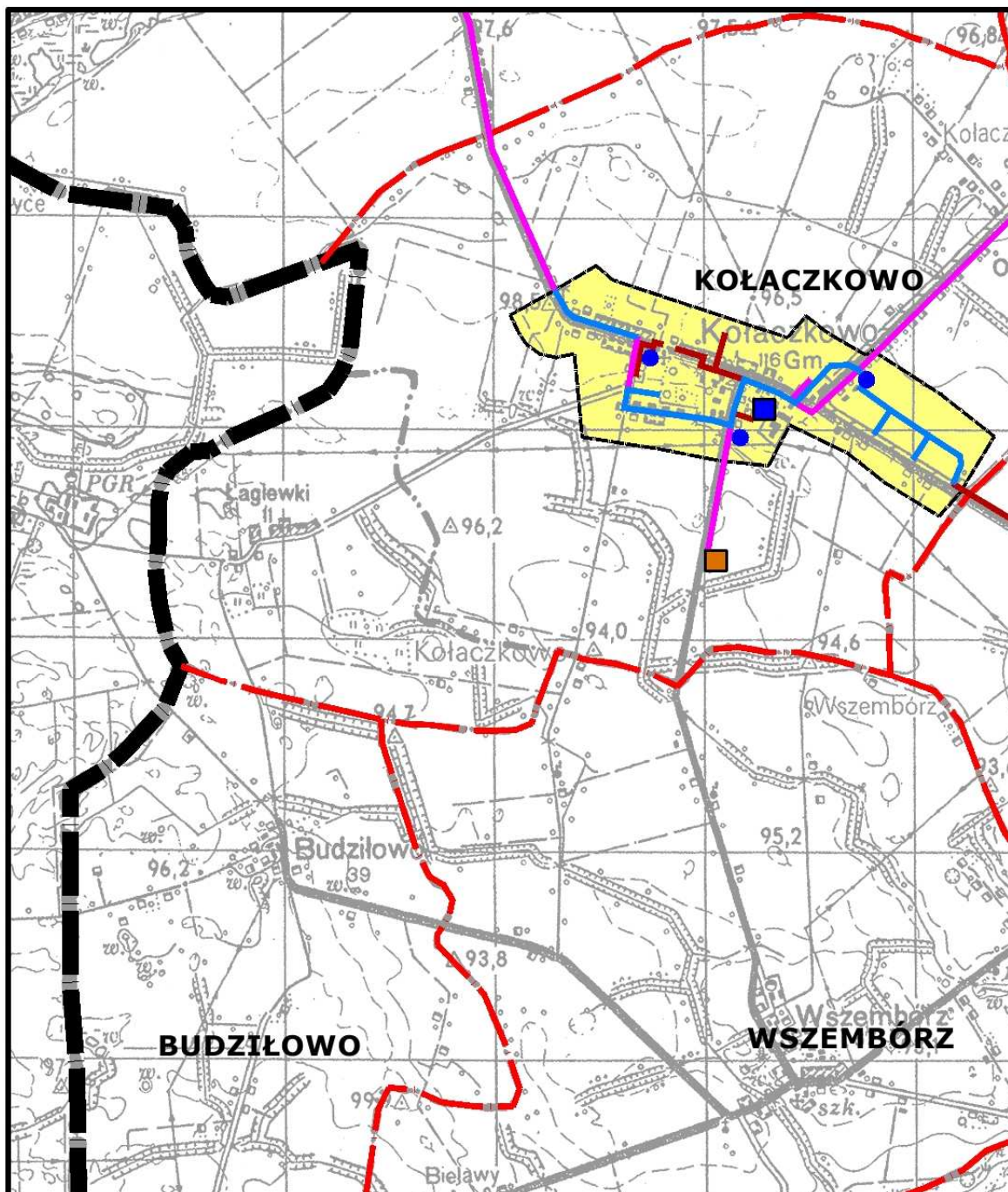
OZNACZENIA

	Granica administracyjna gminy		Istniejąca sieć kanalizacji sanitarnej - rurociąg grawitacyjny		Ujęcia wody
	Granice administracyjne wsi		Istniejąca sieć kanalizacji sanitarnej - rurociąg tłoczny		Gminna oczyszczalnia ścieków
	Granica aglomeracji		Planowana kanalizacja sanitarna		Obszar Natura 2000
			Przepompownie - przy istniejącej sieci - istniejące - przy planowanej sieci - planowane		

Skala 1:25 000
0 500 1000 m







OBSZAR I GRANICE AGLOMERACJI KOŁACZKOWO




ARKUSZ 3




OZNACZENIA

-  Granica administracyjna gminy
-  Granice administracyjne wsi
-  Granica aglomeracji

-  Istniejąca sieć kanalizacji sanitarnej - rurociąg grawitacyjny
-  Istniejąca sieć kanalizacji sanitarnej - rurociąg tłoczny
-  Planowana kanalizacja sanitarna
-  Przepompownia
-  - przy istniejącej sieci - istniejące
-  - przy planowanej sieci - planowane

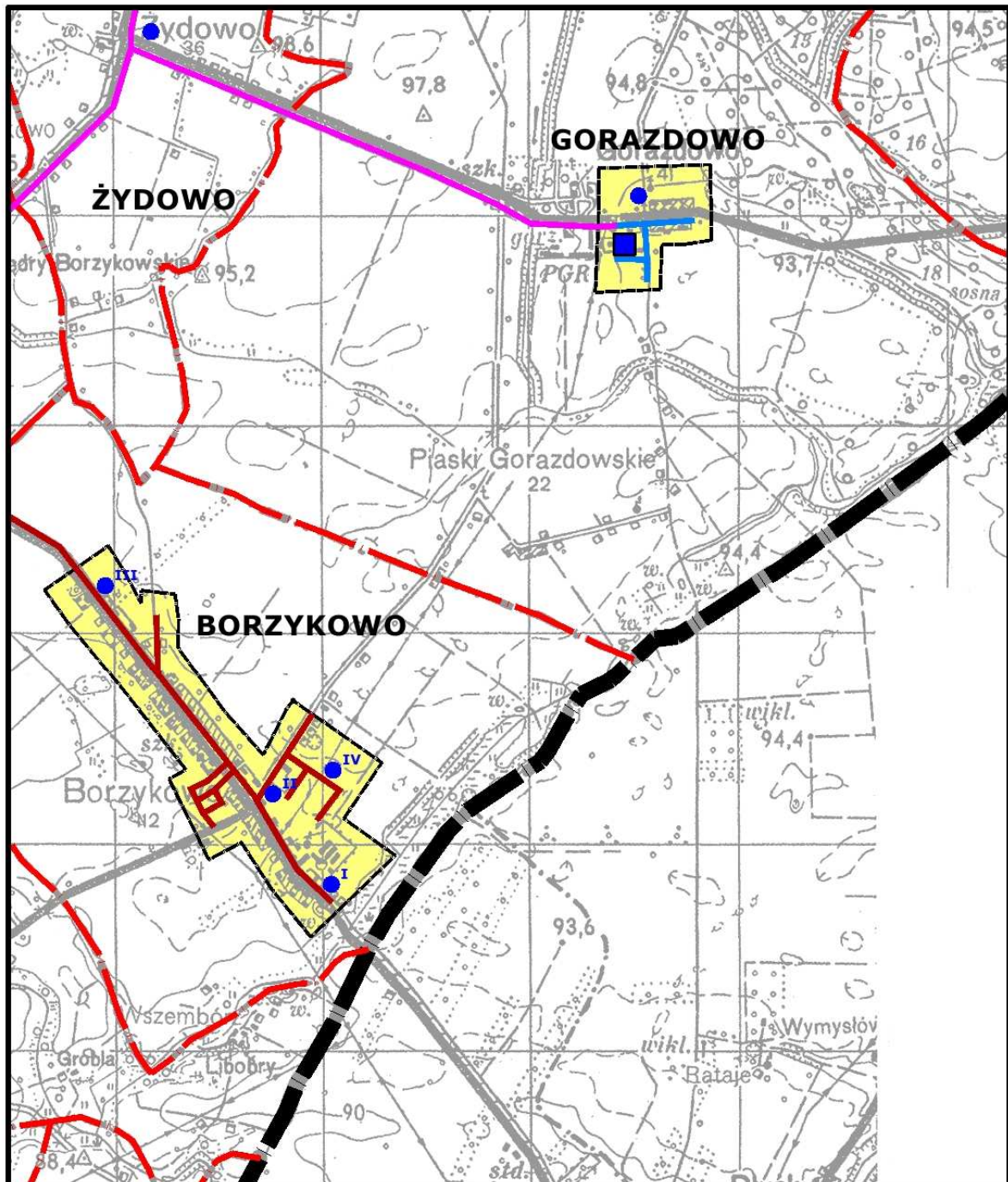
-  Ujęcia wody
-  Gminna oczyszczalnia ścieków
-  Obszar Natura 2000

Skala 1:25 000








OBSZAR I GRANICE AGLOMERACJI KOŁACZKOWO




ARKUSZ 4



OZNACZENIA

-  Granica administracyjna gminy
-  Granice administracyjne wsi
-  Granica aglomeracji

-  Istniejąca sieć kanalizacji sanitarnej - rurociąg grawitacyjny
-  Istniejąca sieć kanalizacji sanitarnej - rurociąg tłoczny
-  Planowana kanalizacja sanitarna
-  Przepompownie
- przy istniejącej sieci - istniejące
- przy planowanej sieci - planowane

-  Ujęcia wody
-  Gminna oczyszczalnia ścieków
-  Obszar Natura 2000

Skala 1:25 000

